

الكتاب الأول

الإحصاءات السكانية والاجتماعية

FIRST SECTION
POPULATION AND SOCIAL STATISTICS

البصائر والأبواب

السكان

CHAPTER I
POPULATION



POPULATION

Population size and its distribution as reflected by age and sex structures and geographical distribution, are essential data for the setting up of socio - economic development plans.

This Chapter contains data related to size and distribution of population by age groups, sex as well as population density per zone and municipality as given by The Simplified Census of Population, Housing & Establishments, April 2015.

The source of information presented in this chapter is The Simplified Population, Housing & Establishments Census, April 2015 in comparison with population census 2010

السكان

يعتبر حجم السكان وتوزيعاته المختلفة والتي يعكسها التركيب النوعي والعمرى والتوزيع الجغرافي من أهم البيانات الاحصائية التي يعتمد عليها في التخطيط للتنمية الاقتصادية والاجتماعية .

يحتوى هذا الفصل على بيانات تتعلق بحجم وتوزيع السكان حسب النوع وفئات العمر بكل بلدية وكذلك الكثافة السكانية لكل بلدية ومنطقة كما عكستها نتائج التعداد المبسط للسكان والمساكن والمنشآت، أبريل ٢٠١٥

مصدر بيانات هذا الفصل التعداد المبسط للسكان والمساكن والمنشآت، أبريل ٢٠١٥ مقارنة مع بيانات تعداد ٢٠١٠



تقدير عدد السكان حسب النوع
في منتصف الأعوام ١٩٨٦ - ٢٠١٨
POPULATION ESTIMATES BY GENDER
AS OF Mid-Year (1986 - 2018)

TABLE (5)

جدول رقم (٥)

| Gender | المجموع Total | إناث Females | ذكور Males | النوع السنوات |
|--------------|------------------|-----------------|------------------|------------------|
| Years | | | | |
| 1986* | 369,079 | 121,227 | 247,852 | *١٩٨٦ |
| 1986 | 373,395 | 123,067 | 250,328 | ١٩٨٦ |
| 1987 | 383,850 | 127,006 | 256,844 | ١٩٨٧ |
| 1988 | 395,209 | 131,251 | 263,958 | ١٩٨٨ |
| 1989 | 407,571 | 135,886 | 271,685 | ١٩٨٩ |
| 1990 | 420,779 | 140,979 | 279,800 | ١٩٩٠ |
| 1991 | 434,372 | 145,772 | 288,600 | ١٩٩١ |
| 1992 | 448,571 | 150,579 | 297,992 | ١٩٩٢ |
| 1993 | 463,967 | 155,509 | 308,458 | ١٩٩٣ |
| 1994 | 480,330 | 160,951 | 319,379 | ١٩٩٤ |
| 1995 | 497,551 | 166,440 | 331,111 | ١٩٩٥ |
| 1996 | 515,576 | 172,104 | 343,472 | ١٩٩٦ |
| 1997* | 522,023 | 179,564 | 342,459 | *١٩٩٧ |
| 1997 | 536,474 | 182,687 | 353,787 | ١٩٩٧ |
| 1998 | 560,990 | 190,248 | 370,742 | ١٩٩٨ |
| 1999 | 586,770 | 198,168 | 388,602 | ١٩٩٩ |
| 2000 | 613,969 | 206,821 | 407,148 | ٢٠٠٠ |
| 2001 | 643,364 | 216,048 | 427,316 | ٢٠٠١ |
| 2002 | 676,498 | 226,147 | 450,351 | ٢٠٠٢ |
| 2003 | 713,859 | 237,346 | 476,513 | ٢٠٠٣ |
| 2004* | 744,029 | 247,647 | 496,382 | *٢٠٠٤ |
| 2004 | 798,059 | 251,943 | 546,116 | ٢٠٠٤ |
| 2005 | 906,123 | 269,053 | 637,070 | ٢٠٠٥ |
| 2006 | 1,042,947 | 288,649 | 754,298 | ٢٠٠٦ |
| 2007 | 1,218,250 | 312,503 | 905,747 | ٢٠٠٧ |
| 2008 | 1,448,479 | 337,303 | 1,111,176 | ٢٠٠٨ |
| 2009 | 1,638,626 | 373,480 | 1,265,146 | ٢٠٠٩ |
| 2010* | 1,699,435 | 414,696 | 1,284,739 | *٢٠١٠ |
| 2010 | 1,715,098 | 418,988 | 1,296,110 | ٢٠١٠ |
| 2011 | 1,732,717 | 444,127 | 1,288,590 | ٢٠١١ |
| 2012 | 1,832,903 | 477,704 | 1,355,199 | ٢٠١٢ |
| 2013 | 2,003,700 | 526,068 | 1,477,632 | ٢٠١٣ |
| 2014 | 2,216,180 | 564,143 | 1,652,037 | ٢٠١٤ |
| 2015* | 2,404,776 | 587,795 | 1,816,981 | *٢٠١٥ |
| 2015 | 2,437,790 | 597,147 | 1,840,643 | ٢٠١٥ |
| 2016 | 2,617,634 | 642,098 | 1,975,536 | ٢٠١٦ |
| 2017 | 2,724,606 | 678,559 | 2,046,047 | ٢٠١٧ |
| 2018 | 2,760,170 | 711,964 | 2,048,206 | ٢٠١٨ |



تقدير عدد السكان حسب النوع والفئات العمرية
٢٠١٨

POPULATION ESTIMATES BY GENDER AND AGE GROUPS
2018

TABLE (6)

جدول رقم (٦)

| Age groups | المجموع Total | إناث Females | ذكور Males | النوع الفئات العمرية |
|--------------|------------------|-----------------|------------------|-------------------------|
| 0 | 28,073 | 13,740 | 14,333 | ٠ |
| 1 - 4 | 115,409 | 56,656 | 58,753 | ١ - ٤ |
| 5 - 9 | 136,265 | 67,058 | 69,207 | ٥ - ٩ |
| 10 - 14 | 105,472 | 51,614 | 53,858 | ١٠ - ١٤ |
| 15 - 19 | 85,156 | 37,500 | 47,656 | ١٥ - ١٩ |
| 20 - 24 | 264,624 | 45,170 | 219,454 | ٢٠ - ٢٤ |
| 25 - 29 | 453,728 | 90,412 | 363,316 | ٢٥ - ٢٩ |
| 30 - 34 | 491,592 | 104,314 | 387,278 | ٣٠ - ٣٤ |
| 35 - 39 | 394,620 | 85,790 | 308,830 | ٣٥ - ٣٩ |
| 40 - 44 | 262,930 | 59,944 | 202,986 | ٤٠ - ٤٤ |
| 45 - 49 | 180,306 | 38,105 | 142,201 | ٤٥ - ٤٩ |
| 50 - 54 | 108,395 | 24,445 | 83,950 | ٥٠ - ٥٤ |
| 55 - 59 | 67,064 | 15,903 | 51,161 | ٥٥ - ٥٩ |
| 60 - 64 | 35,061 | 9,377 | 25,684 | ٦٠ - ٦٤ |
| 65 - 69 | 14,988 | 4,991 | 9,997 | ٦٥ - ٦٩ |
| 70 - 74 | 7,725 | 3,048 | 4,677 | ٧٠ - ٧٤ |
| 75 - 79 | 4,563 | 1,987 | 2,576 | ٧٥ - ٧٩ |
| 80 + | 4,199 | 1,910 | 2,289 | ٨٠ + |
| Total | 2,760,170 | 711,964 | 2,048,206 | المجموع |



تقدير عدد السكان حسب النوع وأحاد العمر

٢٠١٨

POPULATION ESTIMATES BY GENDER AND SINGLE AGES 2018

TABLE (7)

جدول رقم (٧)

| Gender Single Ages | المجموع Total | إناث Females | ذكور Males | النوع آحاد العمر |
|-----------------------|------------------|-----------------|---------------|---------------------|
| 0 | 28,073 | 13,740 | 14,333 | ٠ |
| 1 | 28,367 | 13,914 | 14,453 | ١ |
| 2 | 28,675 | 14,113 | 14,562 | ٢ |
| 3 | 29,325 | 14,347 | 14,978 | ٣ |
| 4 | 29,042 | 14,282 | 14,760 | ٤ |
| 5 | 28,725 | 14,107 | 14,618 | ٥ |
| 6 | 27,873 | 13,802 | 14,071 | ٦ |
| 7 | 27,556 | 13,561 | 13,995 | ٧ |
| 8 | 26,601 | 13,058 | 13,543 | ٨ |
| 9 | 25,510 | 12,530 | 12,980 | ٩ |
| 10 | 23,798 | 11,683 | 12,115 | ١٠ |
| 11 | 22,272 | 10,828 | 11,444 | ١١ |
| 12 | 20,616 | 10,211 | 10,405 | ١٢ |
| 13 | 19,870 | 9,666 | 10,204 | ١٣ |
| 14 | 18,916 | 9,226 | 9,690 | ١٤ |
| 15 | 17,839 | 8,750 | 9,089 | ١٥ |
| 16 | 16,733 | 8,237 | 8,496 | ١٦ |
| 17 | 15,642 | 7,606 | 8,036 | ١٧ |
| 18 | 14,853 | 6,745 | 8,108 | ١٨ |
| 19 | 20,089 | 6,162 | 13,927 | ١٩ |
| 20 | 31,975 | 6,582 | 25,393 | ٢٠ |
| 21 | 44,467 | 7,073 | 37,394 | ٢١ |
| 22 | 54,267 | 8,564 | 45,703 | ٢٢ |
| 23 | 61,768 | 10,192 | 51,576 | ٢٣ |
| 24 | 72,147 | 12,759 | 59,388 | ٢٤ |
| 25 | 79,911 | 14,936 | 64,975 | ٢٥ |
| 26 | 84,534 | 16,440 | 68,094 | ٢٦ |
| 27 | 88,937 | 18,465 | 70,472 | ٢٧ |
| 28 | 98,193 | 19,573 | 78,620 | ٢٨ |
| 29 | 102,153 | 20,998 | 81,155 | ٢٩ |
| 30 | 106,810 | 21,935 | 84,875 | ٣٠ |
| 31 | 99,602 | 21,412 | 78,190 | ٣١ |
| 32 | 97,430 | 20,721 | 76,709 | ٣٢ |
| 33 | 96,281 | 20,448 | 75,833 | ٣٣ |



تقدير عدد السكان حسب النوع وأحاد العمر

٢٠١٨

POPULATION ESTIMATES BY GENDER AND SINGLE AGES 2018

TABLE (7)

جدول رقم (٧)

| Gender Single Ages | المجموع Total | إناث Females | ذكور Males | النوع آحاد العمر |
|-----------------------|------------------|-----------------|---------------|---------------------|
| 34 | 91,469 | 19,798 | 71,671 | ٣٤ |
| 35 | 90,080 | 19,259 | 70,821 | ٣٥ |
| 36 | 84,810 | 17,852 | 66,958 | ٣٦ |
| 37 | 77,553 | 17,163 | 60,390 | ٣٧ |
| 38 | 75,246 | 16,397 | 58,849 | ٣٨ |
| 39 | 66,931 | 15,119 | 51,812 | ٣٩ |
| 40 | 62,066 | 14,264 | 47,802 | ٤٠ |
| 41 | 56,386 | 13,029 | 43,357 | ٤١ |
| 42 | 51,877 | 12,001 | 39,876 | ٤٢ |
| 43 | 48,599 | 10,858 | 37,741 | ٤٣ |
| 44 | 44,002 | 9,792 | 34,210 | ٤٤ |
| 45 | 41,424 | 8,989 | 32,435 | ٤٥ |
| 46 | 39,344 | 8,229 | 31,115 | ٤٦ |
| 47 | 36,118 | 7,515 | 28,603 | ٤٧ |
| 48 | 34,044 | 7,035 | 27,009 | ٤٨ |
| 49 | 29,376 | 6,337 | 23,039 | ٤٩ |
| 50 | 26,683 | 5,701 | 20,982 | ٥٠ |
| 51 | 23,582 | 5,240 | 18,342 | ٥١ |
| 52 | 21,478 | 4,883 | 16,595 | ٥٢ |
| 53 | 19,151 | 4,494 | 14,657 | ٥٣ |
| 54 | 17,501 | 4,127 | 13,374 | ٥٤ |
| 55 | 16,127 | 3,697 | 12,430 | ٥٥ |
| 56 | 14,602 | 3,493 | 11,109 | ٥٦ |
| 57 | 12,560 | 3,079 | 9,481 | ٥٧ |
| 58 | 12,744 | 3,078 | 9,666 | ٥٨ |
| 59 | 11,031 | 2,556 | 8,475 | ٥٩ |
| 60 | 9,427 | 2,335 | 7,092 | ٦٠ |
| 61 | 7,934 | 2,059 | 5,875 | ٦١ |
| 62 | 6,990 | 1,829 | 5,161 | ٦٢ |
| 63 | 5,924 | 1,721 | 4,203 | ٦٣ |
| 64 | 4,786 | 1,433 | 3,353 | ٦٤ |
| 65 | 3,960 | 1,249 | 2,711 | ٦٥ |
| 66 | 3,539 | 1,087 | 2,452 | ٦٦ |
| 67 | 2,609 | 921 | 1,688 | ٦٧ |



تقدير عدد السكان حسب النوع وأحاد العمر

٢٠١٨

POPULATION ESTIMATES BY GENDER AND SINGLE AGES

2018

TABLE (7)

جدول رقم (٧)

| Gender Single Ages | المجموع Total | إناث Females | ذكور Males | النوع أحاد العمر |
|-----------------------|------------------|-----------------|------------------|---------------------|
| 68 | 2,701 | 939 | 1,762 | ٦٨ |
| 69 | 2,179 | 795 | 1,384 | ٦٩ |
| 70 | 2,012 | 709 | 1,303 | ٧٠ |
| 71 | 1,628 | 615 | 1,013 | ٧١ |
| 72 | 1,444 | 604 | 840 | ٧٢ |
| 73 | 1,458 | 629 | 829 | ٧٣ |
| 74 | 1,183 | 491 | 692 | ٧٤ |
| 75 | 1,115 | 496 | 619 | ٧٥ |
| 76 | 971 | 402 | 569 | ٧٦ |
| 77 | 823 | 352 | 471 | ٧٧ |
| 78 | 936 | 415 | 521 | ٧٨ |
| 79 | 718 | 322 | 396 | ٧٩ |
| 80 + | 4,199 | 1,910 | 2,289 | + ٨٠ |
| Total | 2,760,170 | 711,964 | 2,048,206 | المجموع |



السكان حسب نوع الأسر والنوع ومكان تواجدهم ليلة التعداد

أبريل ٢٠١٥

POPULATION BY TYPE OF HH, GENDER AND PLACE OF RESIDENCE AT THE CENSUS NIGHT

April 2015

TABLE (8)

جدول رقم (٨)

| Place of Residency on Census Night | المجموع العام G.Total | | | مسكن عامة Public Housing | | | تجمعات عمالية Labor Camps | | | أسر Households | | | مكان التواجد ليلة التعداد |
|------------------------------------|--------------------------|-----------------|---------------|-----------------------------|-----------------|---------------|------------------------------|-----------------|---------------|-------------------|-----------------|---------------|------------------------------|
| | مجموع Total | إناث Females | ذكور Males | مجموع Total | إناث Females | ذكور Males | مجموع Total | إناث Females | ذكور Males | مجموع Total | إناث Females | ذكور Males | |
| Doha | 956,457 | 250,027 | 706,430 | 1,496 | 137 | 1,359 | 579,349 | 64,470 | 514,879 | 375,612 | 185,420 | 190,192 | الدوحة |
| AL Rayyan | 605,712 | 198,929 | 406,783 | 3,158 | 0 | 3,158 | 244,135 | 10,646 | 233,489 | 358,419 | 188,283 | 170,136 | الريان |
| AL Wakrah | 299,037 | 50,934 | 248,103 | 1,029 | 0 | 1,029 | 218,922 | 10,435 | 208,487 | 79,086 | 40,499 | 38,587 | الوكرة |
| Umm Slal | 90,835 | 30,140 | 60,695 | 344 | 0 | 344 | 40,022 | 1,629 | 38,393 | 50,469 | 28,511 | 21,958 | أم صلال |
| AL Khor | 202,031 | 21,031 | 181,000 | 98 | 0 | 98 | 168,026 | 3,506 | 164,520 | 33,907 | 17,525 | 16,382 | الخور |
| AL Shamal | 8,794 | 2,271 | 6,523 | 0 | 0 | 0 | 4,691 | 57 | 4,634 | 4,103 | 2,214 | 1,889 | الشمال |
| AI Dhaayen | 54,339 | 18,294 | 36,045 | 0 | 0 | 0 | 24,276 | 686 | 23,590 | 30,063 | 17,608 | 12,455 | الظعائن |
| AI Sheehaniya | 187,571 | 16,169 | 171,402 | 0 | 0 | 0 | 163,461 | 4,421 | 159,040 | 24,110 | 11,748 | 12,362 | الشحانية |
| Total | 2,404,776 | 587,795 | 1,816,981 | 6,125 | 137 | 5,988 | 1,442,882 | 95,850 | 1,347,032 | 955,769 | 491,808 | 463,961 | المجموع |



السكان حسب المنطقة والمساحة والكثافة السكانية
في الكيلو متر المربع
أبريل ٢٠١٥

POPULATION BY ZONE , AREA AND POPULATION DENSITY
PER SQUARE KILOMETERS
April, 2015

TABLE (9)

جدول رقم (٩)

| No. of zone | Zone | الكثافة السكانية في الكيلو متر المربع Population Density Km ² | المساحة بالكيلو متر المربع Area in Km | السكان Population | المنطقة | رقم المنطقة |
|-------------|--|---|--|----------------------|---|-------------|
| 4 | Mushaireb | 30,003.1 | 0.3 | 9,791 | مشيرب | ٤ |
| 5 | Al Najada / Brahat Al Jufairy / Fereej Al Asmakh | 9,491.4 | 0.2 | 2,086 | النجادة / براحة الجفيري / فريج الأصمخ | ٥ |
| 6 | Old Al Ghanim | 3,952.6 | 0.3 | 1,124 | الغانم العتيق | ٦ |
| 7 | Al Souq | 1,059.4 | 0.3 | 297 | السوق | ٧ |
| 13 | Mushaireb | 27,114.7 | 0.7 | 18,278 | مشيرب | ١٣ |
| 14 | Fereej Abdel Aziz | 29,513.4 | 0.5 | 15,706 | فريج عبد العزيز | ١٤ |
| 15 | Al Doha Al Jadeeda | 33,352.3 | 0.5 | 15,920 | الدوحة الجديدة | ١٥ |
| 16 | Old Al Ghanim | 39,661.7 | 0.4 | 16,334 | الغانم العتيق | ١٦ |
| 17 | Al Rufaa / Old Al Hitmi | 15,230.9 | 0.4 | 6,026 | الرفاع / الهتمي العتيق | ١٧ |
| 18 | Slata / Al Mirqab | 1,099.7 | 0.6 | 692 | اسلطة / المرقاب | ١٨ |
| 20 | Wadi Al Sail | 182.6 | 1.3 | 240 | وادي السيل | ٢٠ |
| 21 | Rumaila | 2,012.0 | 0.8 | 1,590 | رميلة | ٢١ |
| 22 | Fereej Bin Mahmoud | 17,712.4 | 0.6 | 11,241 | فريج بن محمود | ٢٢ |
| 23 | Fereej Bin Mahmoud | 14,707.1 | 1.2 | 17,086 | فريج بن محمود | ٢٣ |
| 24 | Rawdat Al Khail | 10,932.9 | 1.7 | 18,200 | روضة الخيل | ٢٤ |
| 25 | Al Mansoura / Fereej Bin Dirham | 24,898.9 | 1.5 | 37,082 | المنصورة / فريج بن درهم | ٢٥ |
| 26 | Najma | 24,855.4 | 1.1 | 28,228 | نجمة | ٢٦ |
| 27 | Umm Ghuwailina | 23,552.0 | 1.4 | 33,262 | ام غويلينة | ٢٧ |
| 28 | Al Khulaifat / Ras Bu Abboud | 1,843.2 | 0.9 | 1,731 | الخليفات / راس بو عبود | ٢٨ |
| 30 | Duhail | 1,125.5 | 6.8 | 7,705 | دحيل | ٣٠ |
| 31 | Umm Lekhba | 3,791.5 | 3.1 | 11,897 | ام لخبأ | ٣١ |
| 32 | Madinat Khalifa North / Dahl Al Hamam | 5,110.7 | 2.4 | 12,364 | مدينة خليفة الشمالية / دحل الحمام | ٣٢ |
| 33 | Al Markhiya | 2,275.0 | 2.7 | 6,242 | المرخية | ٣٣ |
| 34 | Madinat Khalifa South | 14,525.0 | 2.6 | 38,247 | مدينة خليفة الجنوبية | ٣٤ |
| 35 | Fereej Kulaib | 5,819.8 | 1.1 | 6,507 | فريج كليب | ٣٥ |
| 36 | Al Messila | 3,251.3 | 2.1 | 6,803 | المسيلة | ٣٦ |
| 37 | Fereej Bin Omran / New Al Hitmi / Hamad Medical City | 10,383.0 | 2.5 | 26,121 | فريج بن عمران / فريج الهتمي الجديد / مدينة حمد الطبية | ٣٧ |
| 38 | Al Sadd | 5,069.8 | 3.5 | 17,820 | السد | ٣٨ |
| 39 | Al Sadd / New Al Mirqab / Fereej Al Nasr | 8,706.4 | 2.7 | 23,853 | السد / المرقاب الجديد / فريج النصر | ٣٩ |
| 40 | New Slata | 4,633.5 | 3.5 | 16,086 | اسلطة الجديدة | ٤٠ |
| 41 | Nuaija | 3,839.2 | 1.2 | 4,743 | نعيجة | ٤١ |
| 42 | Al Hilal | 6,628.6 | 1.8 | 11,671 | الهلال | ٤٢ |



السكان حسب المنطقة والمساحة والكثافة السكانية
في الكيلو متر المربع
أبريل ٢٠١٥

POPULATION BY ZONE , AREA AND POPULATION DENSITY
PER SQUARE KILOMETERS
April, 2015

TABLE (9)

جدول رقم (٩)

| No. of zone | Zone | الكثافة السكانية في الكيلو متر المربع Population Density Km ² | المساحة بالكيلو متر المربع Area in Km | السكان Population | المنطقة | رقم المنطقة |
|-------------|---|---|--|----------------------|---|-------------|
| 43 | Nuaija | 3,075.1 | 4.8 | 14,871 | نعيجة | ٤٣ |
| 44 | Nuaija | 4,366.8 | 3.2 | 13,765 | نعيجة | ٤٤ |
| 45 | Old Airport | 10,317.1 | 4.7 | 48,525 | المطار العتيق | ٤٥ |
| 46 | Al Thumama | 2,282.1 | 3.7 | 8,552 | الثمامة | ٤٦ |
| 47 | Al Thumama | 3,933.3 | 3.3 | 12,815 | الثمامة | ٤٧ |
| 48 | Doha International Airport | 160.2 | 11.6 | 1,853 | مطار الدوحة الدولي | ٤٨ |
| 49 | Doha International Airport | 12.0 | 36.9 | 442 | مطار الدوحة الدولي | ٤٩ |
| 50 | Zone 50 | 148.9 | 7.6 | 1,137 | منطقة ٥٠ | ٥٠ |
| 51 | Al Gharrafa / Gharrafat Al Rayyan / Izghawa / Bani Hajer / Al Seej / Rawdat Egdaim / Al Themaïd | 692.2 | 80.9 | 56,027 | الغرافة / غرافة الريان / ازغوى / بني هاجر / السيج / روضة اقديم / الثميد | ٥١ |
| 52 | Al Luqta / Lebday / Old Al Rayyan / Al Shagub / Fereej Al Zaeem | 1,376.6 | 13.4 | 18,433 | اللقتة / لبديع / الريان العتيق / الشقب / فريج الزعيم | ٥٢ |
| 53 | New Al Rayyan / Al Wajba / Muaither | 701.9 | 110.9 | 77,875 | الريان الجديد / الوجبة / معيدر | ٥٣ |
| 54 | Fereej Al Amir / Luaib / Muraikh / Baaya / Mehairja / Fereej Al Soudan | 1,361.5 | 18.1 | 24,593 | فريج الأمير / لوعيب / مريخ / بعيا / محيرجة / فريج السودان | ٥٤ |
| 55 | Fereej Al Soudan / Al Waab / Al Aziziya / New Fereej Al Ghanim / Fereej Al Murra / Fereej Al Manaseer / Bu Sidra / Muaither / Al Sailiya / Al Mearad. | 3,443.1 | 82.4 | 283,675 | فريج السودان / الوعب / العزيزية / فريج الغانم الجديد / فريج المرة / فريج المناصير / بوسدرة / معيدر / السيلية / المعارض. | ٥٥ |
| 56 | Fereej Al Asiri / New Fereej Al Khulaifat / Bu Samra / Al Maamoura / Bu Hamour / Mesaimmer / Ain Khaled | 2,108.8 | 61.1 | 128,928 | فريج العسيري / فريج الخليفات الجديد / بو سمرة / المعمورة / بوهامور / مسيمير / عين خالد. | ٥٦ |
| 57 | Industrial Area | 11,362.5 | 32.1 | 364,710 | المنطقة الصناعية | ٥٧ |
| 58 | Zone 58 | 5,745.7 | 0.8 | 4,692 | منطقة ٥٨ | ٥٨ |
| 61 | Al Dafna / Al Qassar | 1,004.6 | 4.0 | 4,022 | الدفنة / القصار | ٦١ |
| 63 | Onaiza | 3,871.8 | 2.0 | 7,562 | عنيزة | ٦٣ |
| 64 | Lejbailat | 2,940.2 | 1.4 | 4,151 | لجبيلات | ٦٤ |
| 65 | Onaiza | 3,741.6 | 2.1 | 7,875 | عنيزة | ٦٥ |
| 66 | Onaiza / Leqtaifiya / Al Qassar | 842.6 | 26.1 | 22,024 | عنيزة / لقطيفية / القصار | ٦٦ |
| 67 | Hazm Al Markhiya | 2,120.7 | 4.2 | 8,967 | حزم المرخية | ٦٧ |
| 68 | Jelaiah / Al Tarfa / Jeryan Nejaima | 566.6 | 9.7 | 5,521 | جليعة / الطرفة / جريان نجيمة | ٦٨ |
| 69 | Jabal Thuaileb / Al Kharayej / Lusail / Al Eglā / Wadi Al Banat | 26.2 | 51.1 | 1,338 | جبل ثعلب / الخرايج / لوسيل / العقلة / وادي البنات | ٦٩ |



السكان حسب المنطقة والمساحة والكثافة السكانية
في الكيلو متر المربع
أبريل ٢٠١٥

POPULATION BY ZONE , AREA AND POPULATION DENSITY
PER SQUARE KILOMETERS
April, 2015

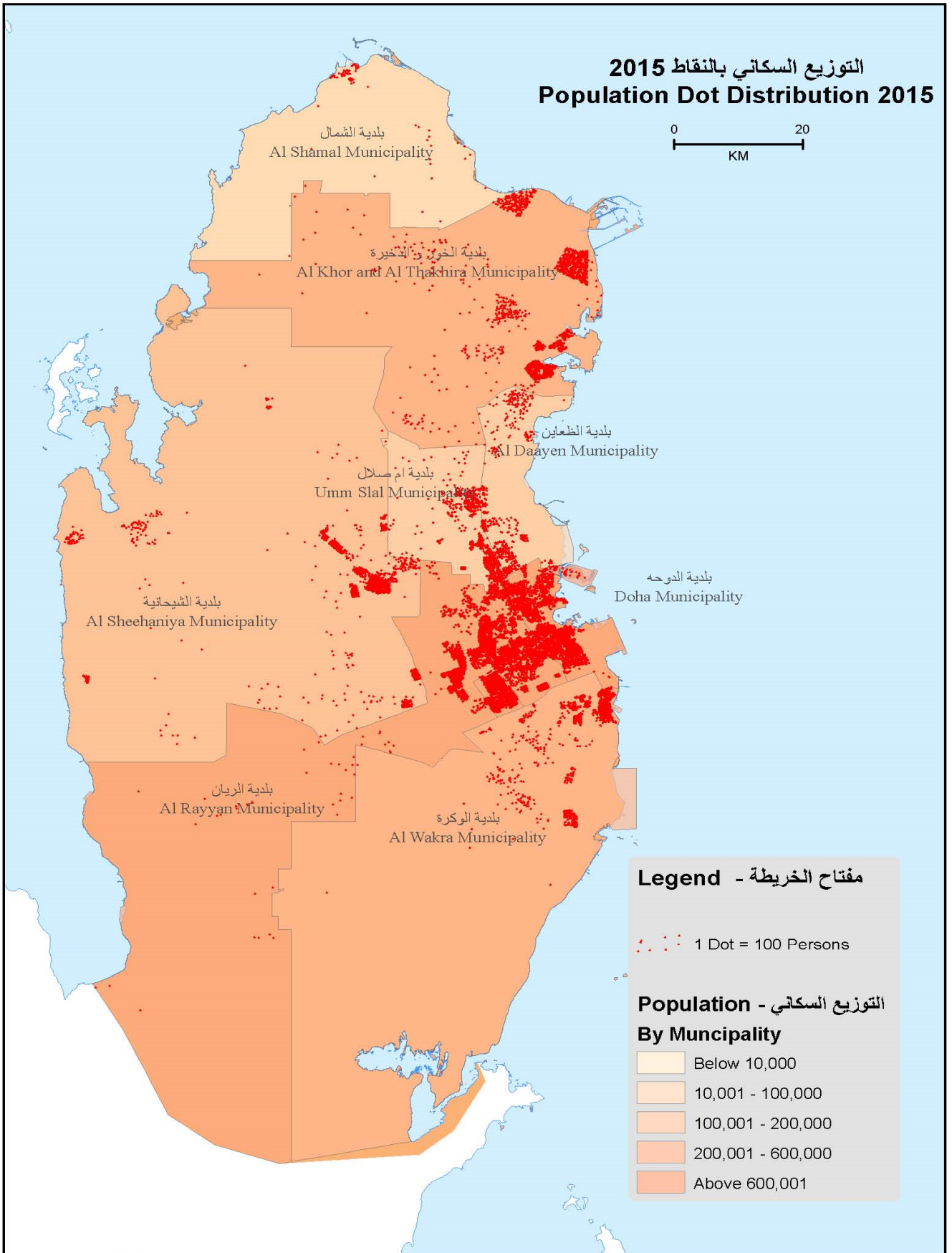
TABLE (9)

جدول رقم (٩)

| No. of zone | Zone | الكثافة السكانية في الكيلو متر المربع Population Density Km ² | المساحة بالكيلو متر المربع Area in Km | السكان Population | المنطقة | رقم المنطقة |
|--------------|---|---|--|----------------------|---|-------------|
| 70 | Leabaib / Al Ebb / Jeryan Jenaihat / Al Kheesa / Rawdat Al Hamama / Wadi Al Wasaah / Al Sakhama / Al Masrouhiya / Wadi Lusail / Lusail / Umm Garn / Al Daayen | 221.7 | 239.1 | 53,001 | لعيبب / العب / جريان جنحيات / الخيسة / روضة الحمامة / وادي الوسعة / الصخامة / المسروحية / وادي لوسيل / لوسيل / ام قرن / الضعائن | ٧٠ |
| 71 | Al Kharaitiyat / Izghawa / Umm Slal Mohammed / Bu Fesseela / Umm Slal Ali / Umm Al Amad / Umm Obairiya / Lekhshaina / Sunay Lehmaidi | 285.2 | 318.4 | 90,835 | الخريطات / ازغوى / ام صلال محمد / بو فسيلا / ام صلال علي / ام العمد / ام عبيرية / لخشينة / صنيع لحميدي | ٧١ |
| 72 | Al Utouriya | 1.9 | 662.2 | 1,232 | القطورية | ٧٢ |
| 73 | Lijmiliya | 2.7 | 623.3 | 1,685 | لجميلية | ٧٣ |
| 74 | Simaisma / Al Jeryan / Al Khor | 257.2 | 373.9 | 96,169 | سميسمة / الجريان / الخور | ٧٤ |
| 75 | Al Thakhira/Rass Laffan/Umm Birka | 163.9 | 610.8 | 100,118 | الذخيرة/راس لفان/ام بركة | ٧٥ |
| 76 | Al Ghuwairiya | 9.1 | 628.6 | 5,744 | الغويرية | ٧٦ |
| 77 | Fuwairit/Ain Sinan/Madinat Al Kaaban | 6.5 | 266.0 | 1,727 | فويرط/عين سنان/مدينة الكعبان | ٧٧ |
| 78 | Abu Dhalouf/Al Zubara | 3.9 | 427.2 | 1,660 | ابو ظلوف/الزبارة | ٧٨ |
| 79 | Al Ruwais/Madinat Al Shamal | 32.4 | 166.6 | 5,407 | الرويس/مدينة الشمال | ٧٩ |
| 80 | Al Sheehaniya | 482.4 | 287.1 | 138,509 | الشيحانية | ٨٠ |
| 81 | Mebaireek | 77.8 | 160.5 | 12,483 | مبيريك | ٨١ |
| 82 | Rawdat Rashed | 57.8 | 454.1 | 26,258 | روضة راشد | ٨٢ |
| 83 | Al Karaana | 4.7 | 554.3 | 2,614 | الكرعانة | ٨٣ |
| 84 | Umm Bab | 10.7 | 494.1 | 5,305 | ام باب | ٨٤ |
| 85 | Al Nasraniya | 3.1 | 423.2 | 1,308 | النصرانية | ٨٥ |
| 86 | Dukhan | 36.4 | 365.0 | 13,274 | دخان | ٨٦ |
| 90 | Al Wakra | 1,160.6 | 75.8 | 87,970 | الوكرة | ٩٠ |
| 91 | Al Thumama / Al Wukair/Al Mashaf | 812.4 | 203.4 | 165,214 | الثمامة / الوكير/المشاف | ٩١ |
| 92 | Mesaieed | 281.8 | 133.2 | 37,548 | مسيعيد | ٩٢ |
| 93 | Mesaieed Industrial Area | 1.7 | 60.7 | 106 | منطقة مسيعيد الصناعية | ٩٣ |
| 94 | Shagra | 9.5 | 497.2 | 4,714 | شغرا | ٩٤ |
| 95 | Al Kharrara | 3.9 | 902.4 | 3,478 | الخرارة | ٩٥ |
| 96 | Abu Samra | 1.2 | 801.7 | 984 | ابو سمرة | ٩٦ |
| 97 | Sawda Natheel | 0.2 | 566.7 | 100 | سودا نثيل | ٩٧ |
| 98 | Al Adaid | 0.0 | 705.0 | 7 | العديد | ٩٨ |
| Total | | 206.8 | 11,627.8 | 2,404,776 | المجموع | |

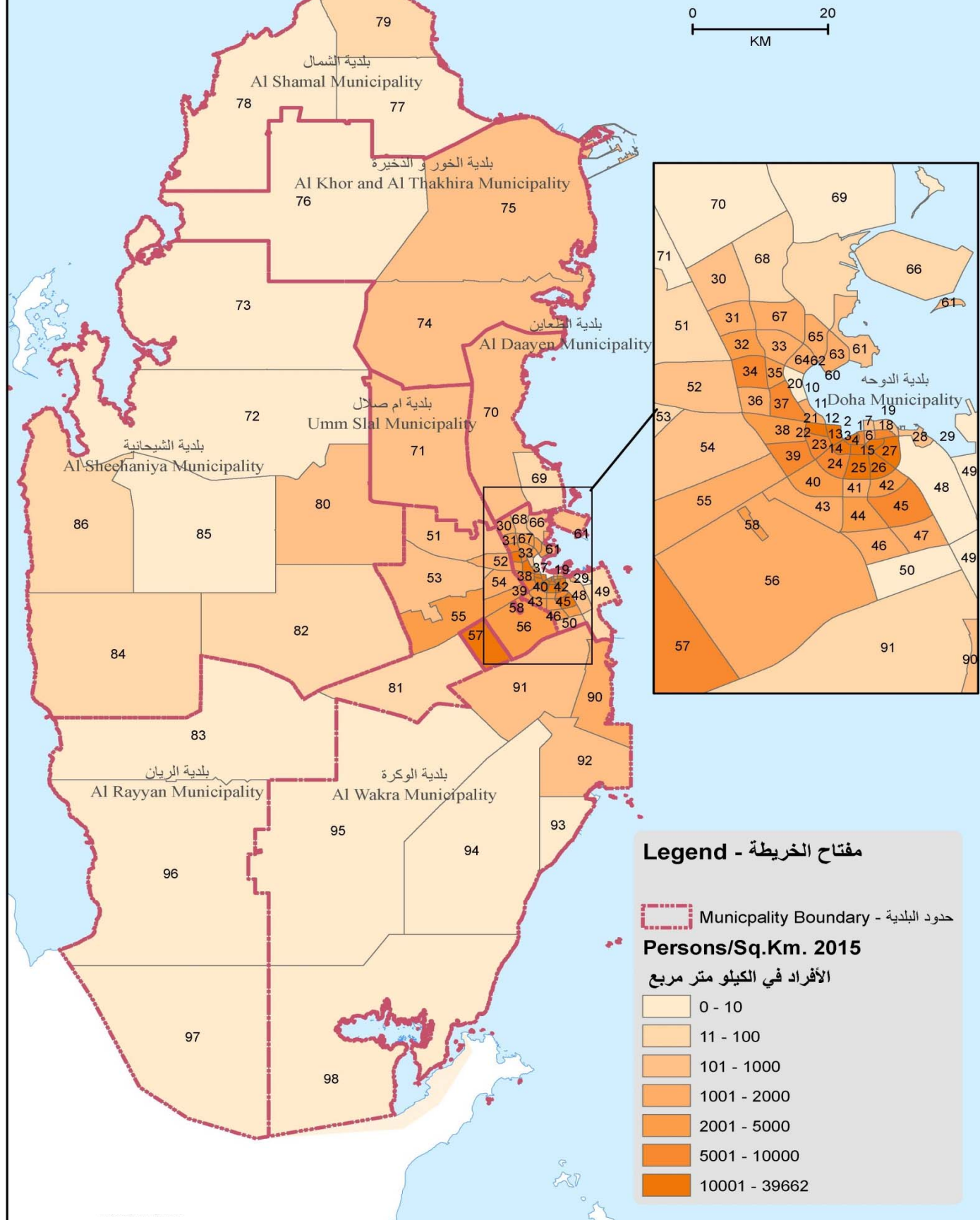
التوزيع السكاني بالنقاط 2015 Population Dot Distribution 2015

0 20
KM



شكل رقم (4) Graph No. (4)

الكثافة السكانية حسب المنطقة 2015 Population Density by Zone 2015



شكل رقم (5) Graph No. (5)



السكان حسب البلدية وفئات العمر

أبريل ٢٠١٥

POPULATION BY MUNICIPALITY AND AGE GROUPS

April, 2015

TABLE (10)

جدول رقم (١٠)

| Age Groups (in Years) | المجموع Total | Municipality البلدية | | | | | | | | فئات العمر (بالسنوات) |
|--------------------------|------------------|-------------------------|----------------------|---------------------|------------------|----------------------|--------------------|------------------|----------------|--------------------------|
| | | الشحانية Al Shahniah | الظعاين Al Dayyan | الشمال AL-Shamal | الخور AL-Khor | أم صلال Umm Salal | الوكرة AL-Wakra | الريان Rayyan | الدوحة Doha | |
| 0 | 21,530 | 600 | 574 | 70 | 705 | 1,155 | 1,863 | 8,768 | 7,795 | ٠ |
| 1 - 4 | 103,655 | 2,922 | 2,554 | 533 | 3,771 | 5,117 | 9,367 | 41,641 | 37,750 | ١ - ٤ |
| 5 - 9 | 113,964 | 2,777 | 3,446 | 493 | 4,343 | 5,870 | 10,322 | 44,515 | 42,198 | ٥ - ٩ |
| 10 - 14 | 88,863 | 2,204 | 2,795 | 396 | 3,281 | 4,652 | 7,729 | 34,807 | 32,999 | ١٠ - ١٤ |
| 15 - 19 | 83,196 | 4,635 | 2,305 | 340 | 3,733 | 4,258 | 7,515 | 29,741 | 30,669 | ١٥ - ١٩ |
| 20 - 24 | 253,338 | 28,566 | 4,614 | 965 | 21,795 | 9,452 | 31,263 | 61,532 | 95,151 | ٢٠ - ٢٤ |
| 25 - 29 | 424,943 | 42,403 | 8,123 | 1,439 | 40,986 | 14,540 | 57,775 | 90,148 | 169,529 | ٢٥ - ٢٩ |
| 30 - 34 | 402,475 | 35,797 | 8,454 | 1,296 | 39,800 | 13,599 | 55,147 | 85,940 | 162,442 | ٣٠ - ٣٤ |
| 35 - 39 | 307,397 | 24,486 | 7,329 | 1,073 | 30,447 | 11,104 | 41,531 | 67,053 | 124,374 | ٣٥ - ٣٩ |
| 40 - 44 | 228,318 | 18,409 | 5,384 | 820 | 22,820 | 7,784 | 31,180 | 50,291 | 91,630 | ٤٠ - ٤٤ |
| 45 - 49 | 158,985 | 11,863 | 3,630 | 571 | 15,491 | 5,190 | 20,495 | 36,063 | 65,682 | ٤٥ - ٤٩ |
| 50 - 54 | 99,625 | 6,498 | 2,163 | 361 | 8,110 | 3,405 | 11,957 | 23,255 | 43,876 | ٥٠ - ٥٤ |
| 55 - 59 | 63,956 | 3,818 | 1,575 | 212 | 4,408 | 2,389 | 7,337 | 15,831 | 28,386 | ٥٥ - ٥٩ |
| 60 - 64 | 28,986 | 1,623 | 743 | 111 | 1,449 | 1,047 | 3,212 | 7,801 | 13,000 | ٦٠ - ٦٤ |
| 65 - 69 | 12,830 | 522 | 295 | 51 | 474 | 542 | 1,269 | 3,758 | 5,919 | ٦٥ - ٦٩ |
| 70 - 74 | 5,810 | 210 | 144 | 32 | 177 | 318 | 498 | 2,008 | 2,423 | ٧٠ - ٧٤ |
| 75 - 79 | 3,317 | 106 | 101 | 16 | 106 | 212 | 273 | 1,200 | 1,303 | ٧٥ - ٧٩ |
| 80 + | 3,588 | 132 | 110 | 15 | 135 | 201 | 304 | 1,360 | 1,331 | ٨٠ + |
| Total | 2,404,776 | 187,571 | 54,339 | 8,794 | 202,031 | 90,835 | 299,037 | 605,712 | 956,457 | المجموع |



السكان الذكور حسب البلدية وفئات العمر

أبريل ٢٠١٥

MALES POPULATION BY MUNICIPALITY AND AGE GROUPS

April, 2015

TABLE (11)

جدول رقم (١١)

| Age Groups (in Years) | المجموع Total | Municipality البلدية | | | | | | | | فئات العمر (بالسنوات) |
|--------------------------|------------------|-------------------------|----------------------|---------------------|------------------|----------------------|--------------------|------------------|----------------|--------------------------|
| | | الشحانية Al Shahniah | الظعاين Al Dayyan | الشمال AL-Shamal | الخور AL-Khor | أم صلال Umm Salal | الوكرة AL-Wakra | الريان Rayyan | الدوحة Doha | |
| 0 | 11,001 | 309 | 300 | 36 | 344 | 596 | 909 | 4,504 | 4,003 | ٠ |
| 1 - 4 | 52,861 | 1,700 | 1,284 | 277 | 1,923 | 2,545 | 4,698 | 20,869 | 19,565 | ١ - ٤ |
| 5 - 9 | 58,246 | 1,451 | 1,837 | 241 | 2,153 | 2,974 | 5,183 | 22,967 | 21,440 | ٥ - ٩ |
| 10 - 14 | 45,461 | 1,099 | 1,440 | 192 | 1,661 | 2,430 | 3,966 | 17,860 | 16,813 | ١٠ - ١٤ |
| 15 - 19 | 50,792 | 3,713 | 1,294 | 217 | 2,660 | 2,406 | 4,929 | 16,952 | 18,621 | ١٥ - ١٩ |
| 20 - 24 | 211,464 | 27,152 | 3,535 | 804 | 20,352 | 7,206 | 27,604 | 48,150 | 76,661 | ٢٠ - ٢٤ |
| 25 - 29 | 344,046 | 39,789 | 6,299 | 1,205 | 38,331 | 11,262 | 50,131 | 68,675 | 128,354 | ٢٥ - ٢٩ |
| 30 - 34 | 320,166 | 33,492 | 6,048 | 1,033 | 36,984 | 9,747 | 47,627 | 61,098 | 124,137 | ٣٠ - ٣٤ |
| 35 - 39 | 241,904 | 22,796 | 4,629 | 822 | 27,735 | 7,270 | 36,200 | 46,435 | 96,017 | ٣٥ - ٣٩ |
| 40 - 44 | 182,969 | 16,749 | 3,655 | 659 | 21,150 | 5,330 | 26,821 | 35,318 | 73,287 | ٤٠ - ٤٤ |
| 45 - 49 | 128,619 | 11,209 | 2,539 | 448 | 14,385 | 3,665 | 18,374 | 25,281 | 52,718 | ٤٥ - ٤٩ |
| 50 - 54 | 79,531 | 6,102 | 1,470 | 283 | 7,391 | 2,347 | 10,580 | 17,021 | 34,337 | ٥٠ - ٥٤ |
| 55 - 59 | 51,125 | 3,584 | 942 | 162 | 4,031 | 1,570 | 6,609 | 11,481 | 22,746 | ٥٥ - ٥٩ |
| 60 - 64 | 21,865 | 1,428 | 421 | 86 | 1,289 | 643 | 2,705 | 5,042 | 10,251 | ٦٠ - ٦٤ |
| 65 - 69 | 9,182 | 465 | 173 | 26 | 364 | 327 | 1,025 | 2,455 | 4,347 | ٦٥ - ٦٩ |
| 70 - 74 | 3,683 | 178 | 63 | 17 | 111 | 168 | 356 | 1,199 | 1,591 | ٧٠ - ٧٤ |
| 75 - 79 | 1,968 | 81 | 52 | 5 | 62 | 106 | 182 | 683 | 797 | ٧٥ - ٧٩ |
| 80 + | 2,098 | 105 | 64 | 10 | 74 | 103 | 204 | 793 | 745 | + ٨٠ |
| Total | 1,816,981 | 171,402 | 36,045 | 6,523 | 181,000 | 60,695 | 248,103 | 406,783 | 706,430 | المجموع |



السكان الإناث حسب البلدية وفئات العمر

أبريل ٢٠١٥

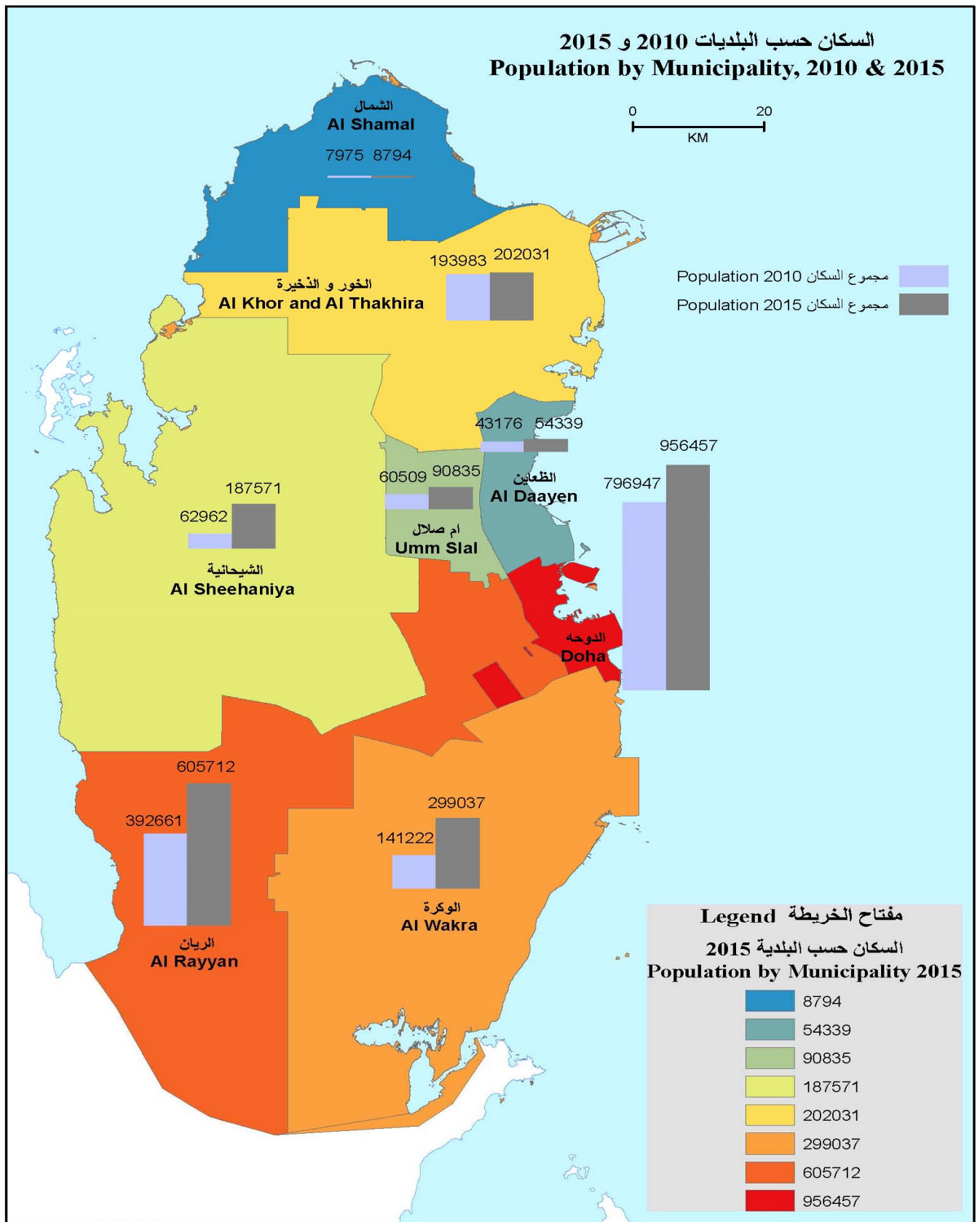
FEMALES POPULATION BY MUNICIPALITY AND AGE GROUPS

April, 2015

TABLE (12)

جدول رقم (١٢)

| Age Groups (in Years) | المجموع Total | Municipality البلدية | | | | | | | | فئات العمر (بالسنوات) |
|--------------------------|------------------|-------------------------|----------------------|---------------------|------------------|----------------------|--------------------|------------------|----------------|--------------------------|
| | | الشحانية Al Shahniah | الظعاين Al Dayyan | الشمال AL-Shamal | الخور AL-Khor | أم صلال Umm Salal | الوكرة AL-Wakra | الريان Rayyan | الدوحة Doha | |
| 0 | 10,529 | 291 | 274 | 34 | 361 | 559 | 954 | 4,264 | 3,792 | ٠ |
| 1 - 4 | 50,794 | 1,222 | 1,270 | 256 | 1,848 | 2,572 | 4,669 | 20,772 | 18,185 | ١ - ٤ |
| 5 - 9 | 55,718 | 1,326 | 1,609 | 252 | 2,190 | 2,896 | 5,139 | 21,548 | 20,758 | ٥ - ٩ |
| 10 - 14 | 43,402 | 1,105 | 1,355 | 204 | 1,620 | 2,222 | 3,763 | 16,947 | 16,186 | ١٠ - ١٤ |
| 15 - 19 | 32,404 | 922 | 1,011 | 123 | 1,073 | 1,852 | 2,586 | 12,789 | 12,048 | ١٥ - ١٩ |
| 20 - 24 | 41,874 | 1,414 | 1,079 | 161 | 1,443 | 2,246 | 3,659 | 13,382 | 18,490 | ٢٠ - ٢٤ |
| 25 - 29 | 80,897 | 2,614 | 1,824 | 234 | 2,655 | 3,278 | 7,644 | 21,473 | 41,175 | ٢٥ - ٢٩ |
| 30 - 34 | 82,309 | 2,305 | 2,406 | 263 | 2,816 | 3,852 | 7,520 | 24,842 | 38,305 | ٣٠ - ٣٤ |
| 35 - 39 | 65,493 | 1,690 | 2,700 | 251 | 2,712 | 3,834 | 5,331 | 20,618 | 28,357 | ٣٥ - ٣٩ |
| 40 - 44 | 45,349 | 1,660 | 1,729 | 161 | 1,670 | 2,454 | 4,359 | 14,973 | 18,343 | ٤٠ - ٤٤ |
| 45 - 49 | 30,366 | 654 | 1,091 | 123 | 1,106 | 1,525 | 2,121 | 10,782 | 12,964 | ٤٥ - ٤٩ |
| 50 - 54 | 20,094 | 396 | 693 | 78 | 719 | 1,058 | 1,377 | 6,234 | 9,539 | ٥٠ - ٥٤ |
| 55 - 59 | 12,831 | 234 | 633 | 50 | 377 | 819 | 728 | 4,350 | 5,640 | ٥٥ - ٥٩ |
| 60 - 64 | 7,121 | 195 | 322 | 25 | 160 | 404 | 507 | 2,759 | 2,749 | ٦٠ - ٦٤ |
| 65 - 69 | 3,648 | 57 | 122 | 25 | 110 | 215 | 244 | 1,303 | 1,572 | ٦٥ - ٦٩ |
| 70 - 74 | 2,127 | 32 | 81 | 15 | 66 | 150 | 142 | 809 | 832 | ٧٠ - ٧٤ |
| 75 - 79 | 1,349 | 25 | 49 | 11 | 44 | 106 | 91 | 517 | 506 | ٧٥ - ٧٩ |
| 80 + | 1,490 | 27 | 46 | 5 | 61 | 98 | 100 | 567 | 586 | ٨٠ + |
| Total | 587,795 | 16,169 | 18,294 | 2,271 | 21,031 | 30,140 | 50,934 | 198,929 | 250,027 | المجموع |



شكل رقم (6) Graph No. (6)



الأسر والأفراد حسب نوع الوحدة السكنية وعدد أفراد الأسرة

أبريل ٢٠١٥

HOUSEHOLDS AND INDIVIDUALS BY TYPE OF HOUSING UNIT
AND NUMBER OF HOUSEHOLD MEMBERS

April 2015

TABLE (13)

جدول رقم (١٣)

| Number of households and members | | المجموع Total | هامشي/ شاليه / أخرى Marginal/ Beach house/ other | جزء من منشأة Part of establish ment | جزء من وحدة / مبنى Part of unit/ building | غرفة في وحدة Room in unit | غرفة منفصلة (حجرة مستقلة) Separate room | شقة Apartment | مبنى إضافي Additional building | بيت عربي/ بيت شعبي/ بيت عجرة Arabic house/ Popular house/ Elderly house | قصر / فيلا Palace/ Villa | الأسر وعدد أفراد الأسرة | |
|----------------------------------|-------------|------------------|--|---|---|------------------------------------|--|------------------|--------------------------------------|---|--------------------------------|-------------------------|---------|
| 1 - 3 | Households | 92,726 | 428 | 2,636 | 5,330 | 2,148 | 1,068 | 47,932 | 835 | 4,972 | 27,377 | أسر | ٣ - ١ |
| | Individuals | 179,831 | 663 | 3,984 | 10,804 | 4,076 | 1,715 | 92,525 | 1,449 | 9,426 | 55,189 | أفراد | |
| 4 - 6 | Households | 64,981 | 62 | 255 | 3,318 | 868 | 260 | 30,012 | 355 | 4,053 | 25,798 | أسر | ٦ - ٤ |
| | Individuals | 310,003 | 306 | 1,251 | 15,581 | 4,082 | 1,232 | 140,617 | 1,711 | 19,964 | 125,259 | أفراد | |
| 7 - 9 | Households | 22,710 | 16 | 70 | 590 | 121 | 41 | 5,844 | 143 | 2,551 | 13,334 | أسر | ٩ - ٧ |
| | Individuals | 178,017 | 126 | 534 | 4,500 | 926 | 311 | 44,919 | 1,090 | 20,137 | 105,474 | أفراد | |
| 10 + | Households | 21,015 | 12 | 19 | 197 | 19 | 20 | 2,658 | 60 | 2,919 | 15,111 | أسر | + ١٠ |
| | Individuals | 287,918 | 158 | 220 | 2,621 | 235 | 258 | 34,589 | 750 | 41,202 | 207,885 | أفراد | |
| Total | Households | 201,432 | 518 | 2,980 | 9,435 | 3,156 | 1,389 | 86,446 | 1,393 | 14,495 | 81,620 | أسر | المجموع |
| | Individuals | 955,769 | 1,253 | 5,989 | 33,506 | 9,319 | 3,516 | 312,650 | 5,000 | 90,729 | 493,807 | أفراد | |



توزيع الأسر وعدد الأفراد حسب متوسط حجم الأسرة والبلدية
أبريل ٢٠١٥

**DISTRIBUTION OF HOUSEHOLDS AND HOUSEHOLD
MEMBERS BY AVERAGE SIZE OF HOUSEHOLD
AND MUNICIPALITY**

April 2015

Table (14)

جدول رقم (١٤)

| Municipality | متوسط حجم الأسرة Average size of hhd. | عدد الأفراد في الاسر Population in households | عدد الأسر Total households | البلدية |
|-------------------------|--|--|----------------------------------|----------------|
| Doha | 3.9 | 375,612 | 96,609 | الدوحة |
| Al Rayyan | 5.7 | 358,419 | 62,943 | الريان |
| Al Wakra | 4.7 | 79,086 | 16,653 | الوكرة |
| Umm Salal | 7.2 | 50,469 | 6,962 | أم صلال |
| Al Khor and Al Thakhira | 4.4 | 33,907 | 7,654 | الخور والنخيرة |
| Al Shamal | 5.6 | 4,103 | 738 | الشمال |
| Al Dhaayan | 6.2 | 30,063 | 4,876 | الظعائن |
| Al Sheehaniya | 4.8 | 24,110 | 4,997 | الشيحانية |
| Total | 4.7 | 955,769 | 201,432 | المجموع |